

GENEHMIGUNGSVERMERKE

Mitwirkung vom

Vorprüfung vom

Publikation im Amtsblatt vom

Publikation im amtlichen Anzeiger vom

Öffentliche Auflage vom

Eingegangene Einsprachen:

Einspracheverhandlung am

Erledigte Einsprachen:

Unerledigte Einsprachen:

Rechtsverwahrungen:

Beschlossen durch den Gemeinderat am:

Beschlossen durch die Einwohnergemeinde am:

Namens der Einwohnergemeinde
Präsident: **Sekretärin:**

Die Richtigkeit dieser Angaben bescheinigt:

Lütschental den:

Die Gemeindegemeinschaft:

Genehmigt durch das Amt für Gemeinden und Raumordnung (AGR):

Datum:

Der UeO kommt gleichzeitig die Bedeutung der Baubewilligung zu (Art. 88 Abs. 6 BauG)

Für die Unterschriften des Geschäftstellers, des Projektverfassers und der Grundeigentümer siehe Unterschriftenliste.

Kanton Bern

Gemeinde Lütschental

Zumbrunn Bau AG, Grindelwald

**Überbauungsordnung
 Deponie Lindi, Lütschental**

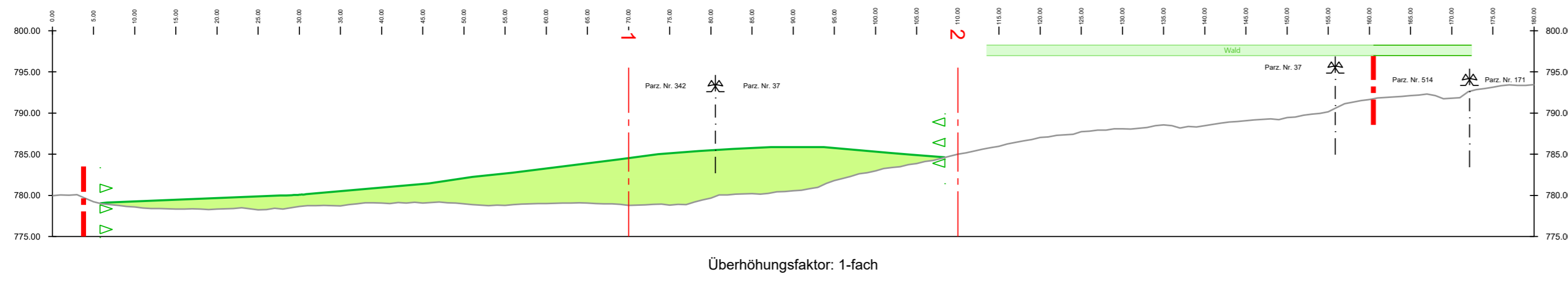
Exemplar für die Mitwirkung

Überbauungsplan 3

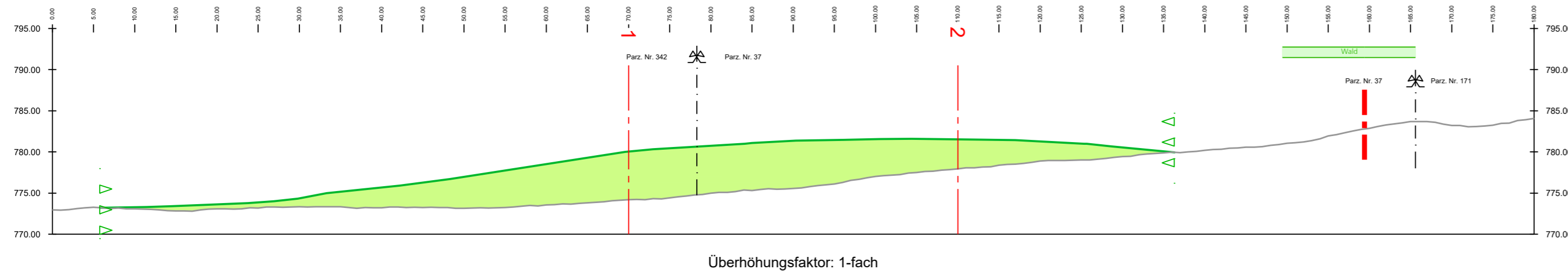
Profile
 Profil 1:500

- Das Dossier beinhaltet:
- Überbauungsplan 1: Ist- und Bauzustand
 - Überbauungsplan 2: Endzustand
 - Überbauungsplan 3: Profile
 - Überbauungsvorschriften

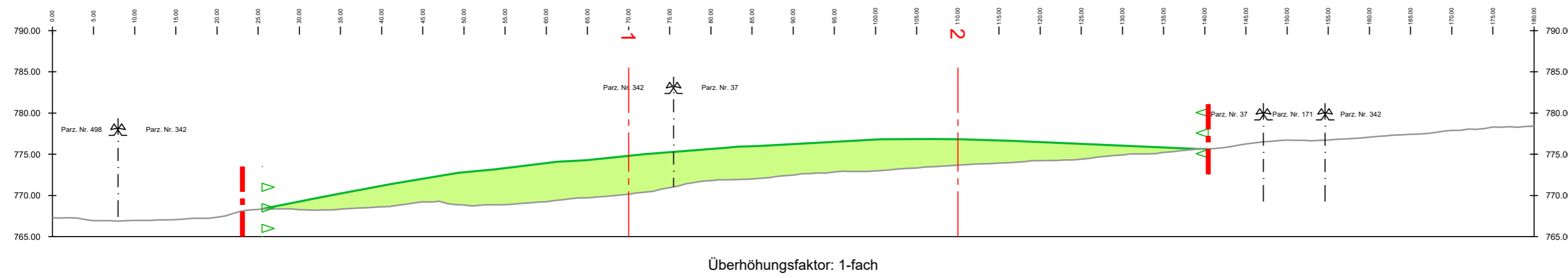
Profil A



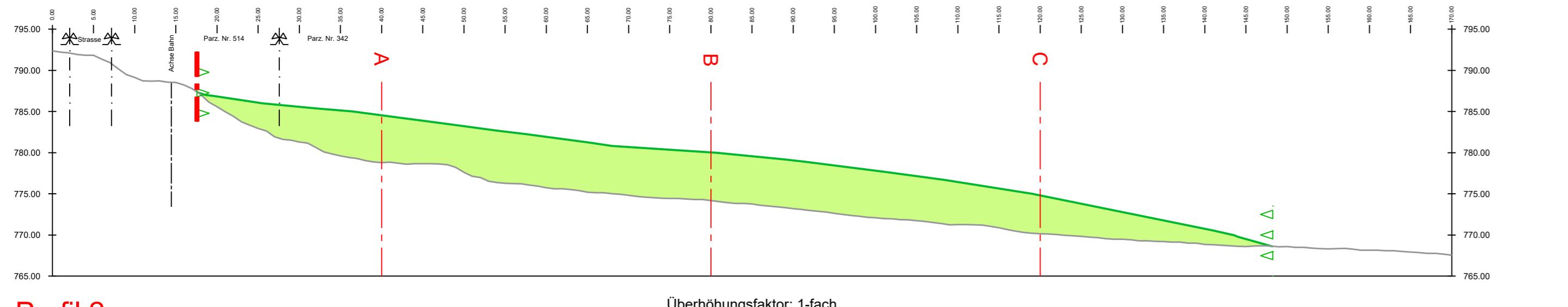
Profil B



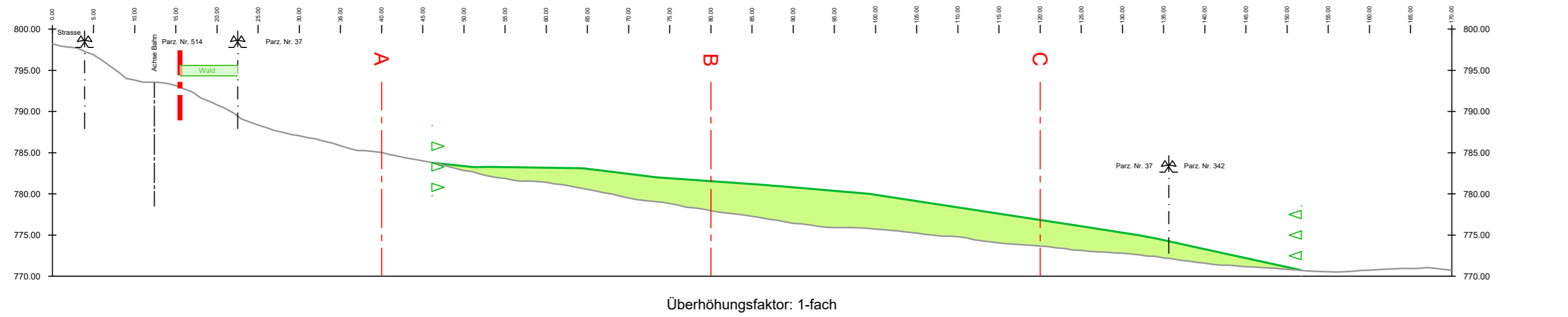
Profil C



Profil 1



Profil 2



LEGENDE

Genehmigungsinhalte

--- Perimeter Überbauungsordnung

▽▽▽ Perimeter Auffüllung

Hinweise

..... Perimeter Deponievertrag (2021)

CSDINGENIEURE+
 VON GRUND AUF DURCHDACHT

CSD INGENIEURE AG
 Belpstrasse 48
 CH-3007 Bern
 www.csd.ch

t +41 31 970 35 35
 f +41 31 970 35 36
 e bern@csd.ch

Massstab
1:500

Gezeichnet RYS / DKA / 06.06.23	Freigegeben
Gepreuft BZI / 06.06.23	Format 63 x 60
Auftrags Nr.	Phase Plan Nr. Index

DCH000569.01331 03